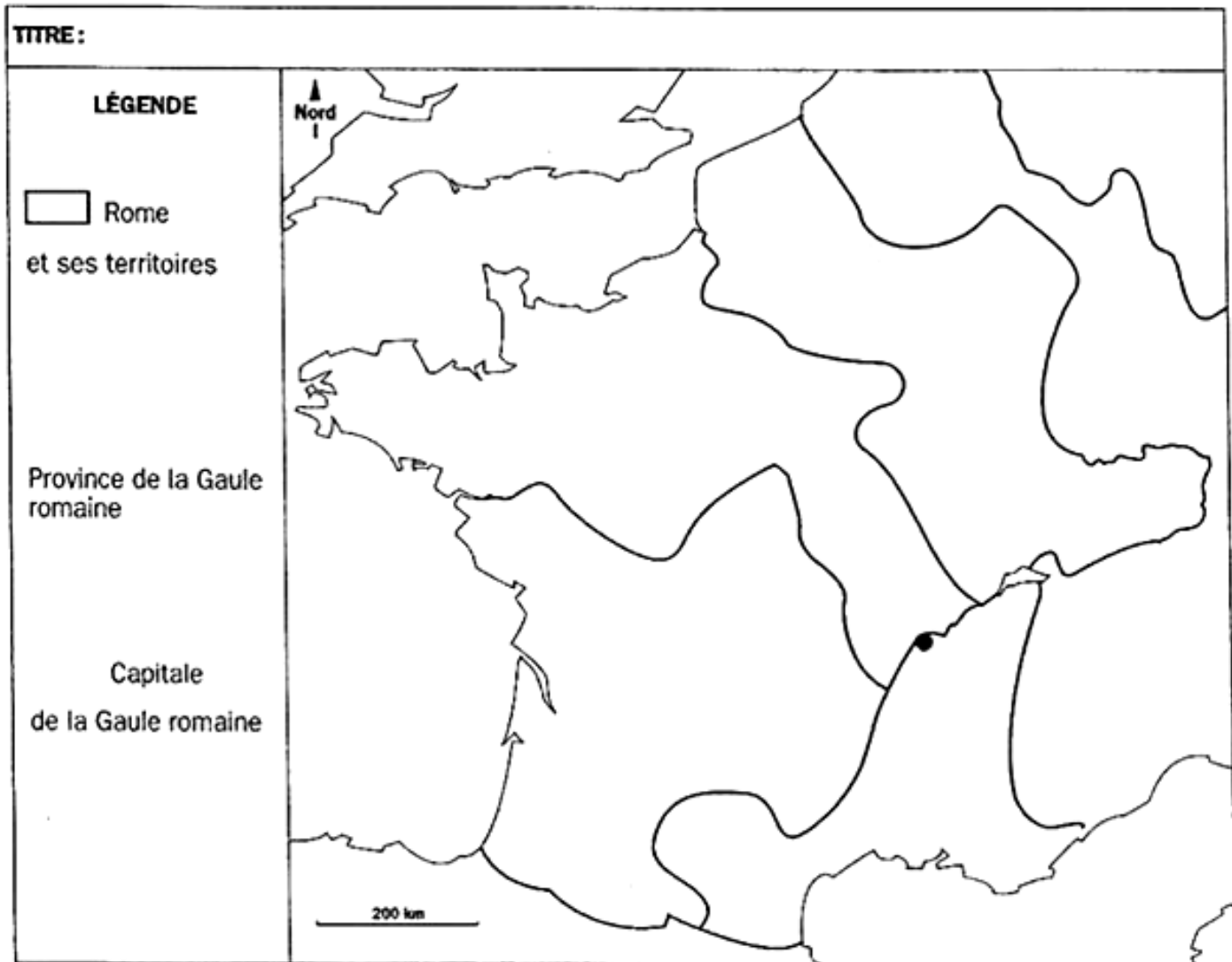


## Complète cette carte de la Gaule romaine.

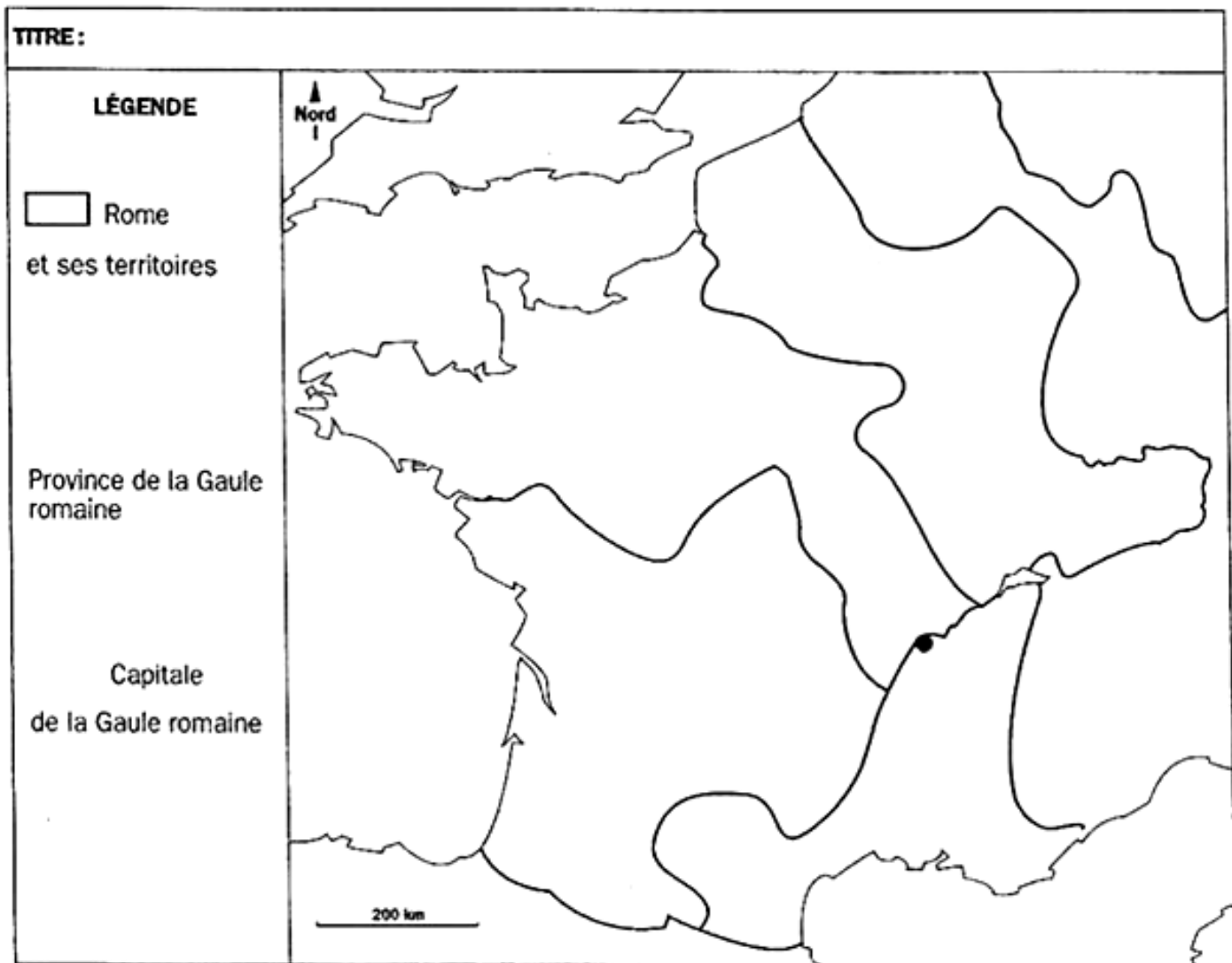
- Colorie au crayon de couleur jaune les régions dominées par les Romains.
- Repasse au feutre rouge les limites la Gaule.
- Place le nom des quatre provinces romaines et celui de la capitale des Gaules : Belgique, Celtique, Aquitaine, Narbonnaise, Lugdunum (Lyon).
- Complète la légende.
- Donne un titre à la carte.



Carte issue de la Banque d'exercices photocopiable, Histoire cycle 3, Magellan (Hatier)

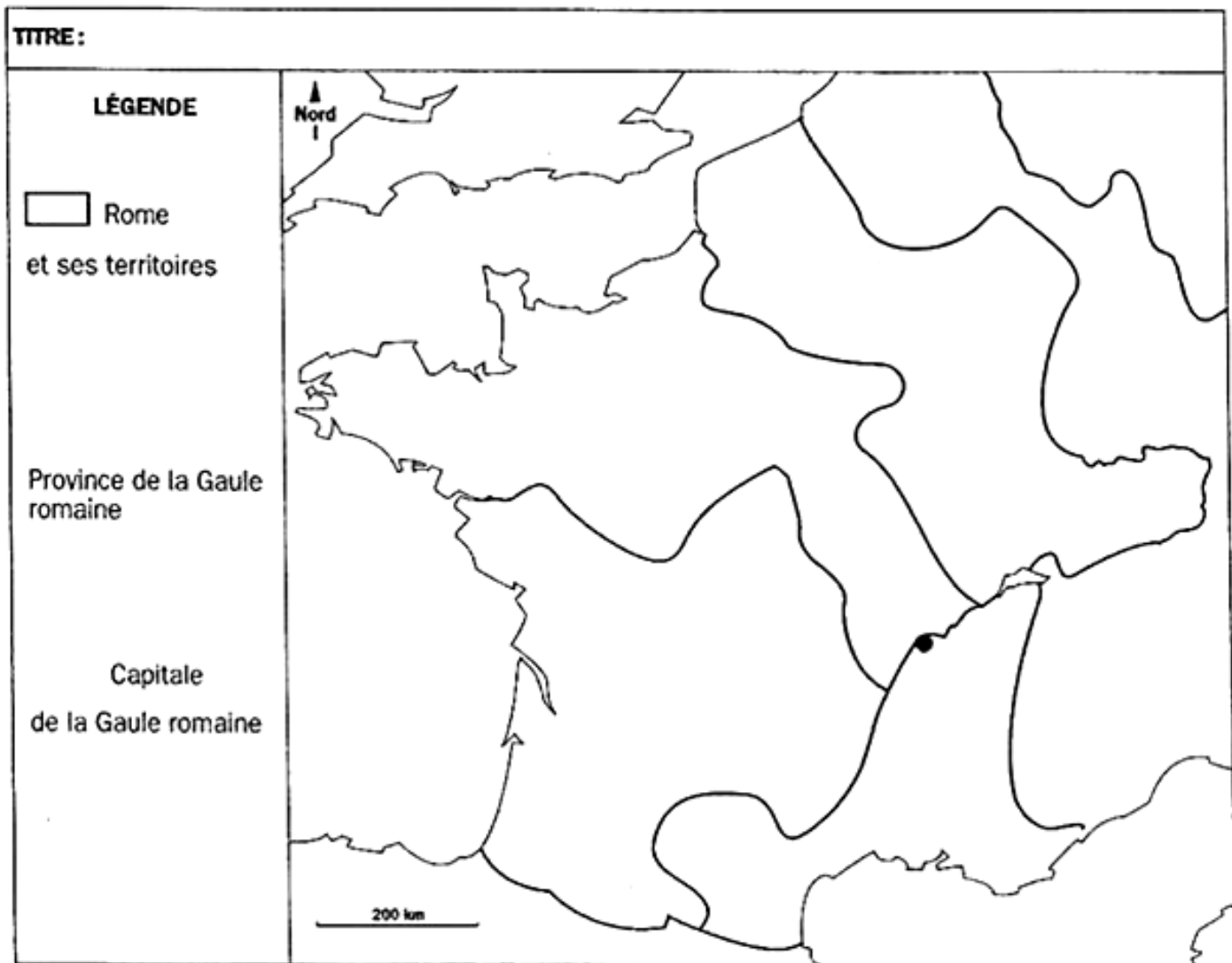
## Complète cette carte de la Gaule romaine.

- Colorie au crayon de couleur jaune les régions dominées par les Romains.
- Repasse au feutre rouge les limites la Gaule.
- Place le nom des quatre provinces romaines et celui de la capitale des Gaules : Belgique, Celtique, Aquitaine, Narbonnaise, Lugdunum (Lyon).
- Complète la légende.
- Donne un titre à la carte.

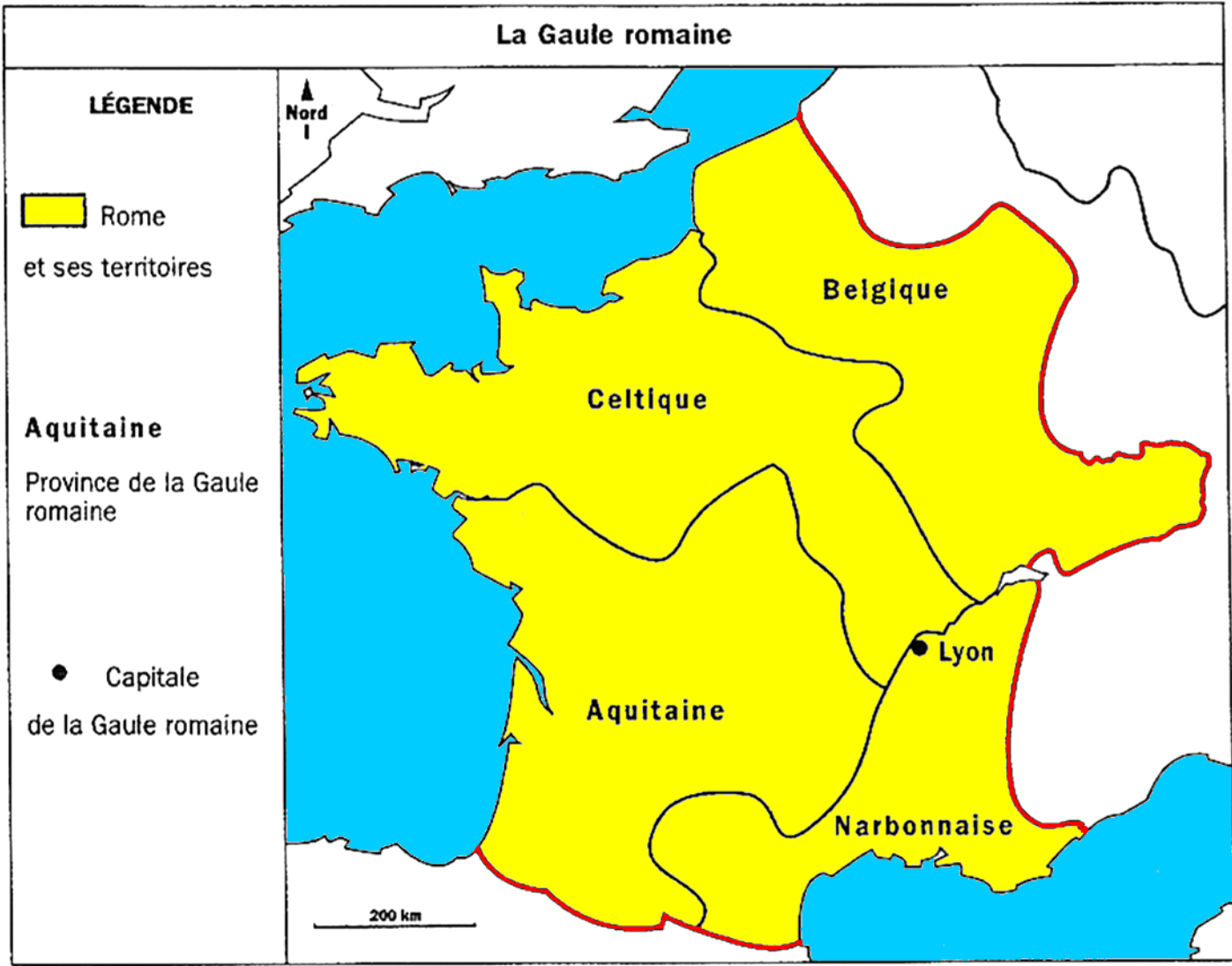


## Complète cette carte de la Gaule romaine.

- Colorie au crayon de couleur jaune les régions dominées par les Romains.
- Repasse au feutre rouge les limites la Gaule.
- Place le nom des quatre provinces romaines et celui de la capitale des Gaules : Belgique, Celtique, Aquitaine, Narbonnaise, Lugdunum (Lyon).
- Complète la légende.
- Donne un titre à la carte.



# CORRIGÉ



Carte issue de la Banque d'exercices photocopiable, Histoire cycle 3, Magellan (Hatier)