

Prénom : \_\_\_\_\_

Date : \_\_\_\_ / \_\_\_\_ / \_\_\_\_

Signature des parents : \_\_\_\_\_



# Evaluation de Géographie ★ CE2

## Les paysages de la France

Soin, présentation

Clart & www.toutinbazar.fr

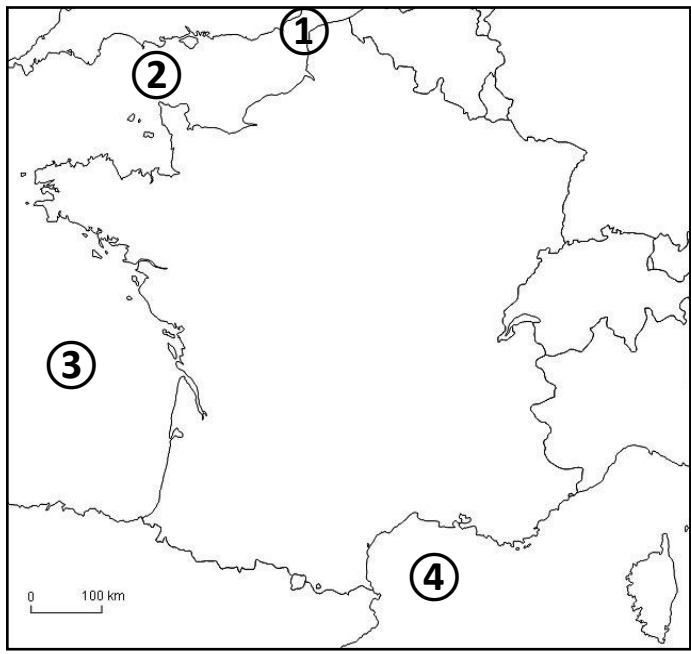
Capacités et connaissances :

- Connaître et décrire les paysages littoraux en France.




**1** Colorie les mers et océan en bleu. Puis complète le tableau avec leurs noms en utilisant les numéros.



①	
②	
③	
④	



**2** Écris le nom de chaque type de côte.



**3** Écris le nom de chaque type de port.



un port de \_\_\_\_\_


un port de \_\_\_\_\_

Cite un autre type de port : un port de \_\_\_\_\_

Les côtes françaises ●

L'aménagement du littoral ●

4 Pour quel type d'activité cette côte est-elle aménagée ?



5 Cite 2 menaces que l'homme fait peser sur le littoral.

\_\_\_\_\_

\_\_\_\_\_

\_\_\_\_\_

\_\_\_\_\_

6 Que pouvons-nous faire pour préserver le littoral ? Cite au moins un exemple.

