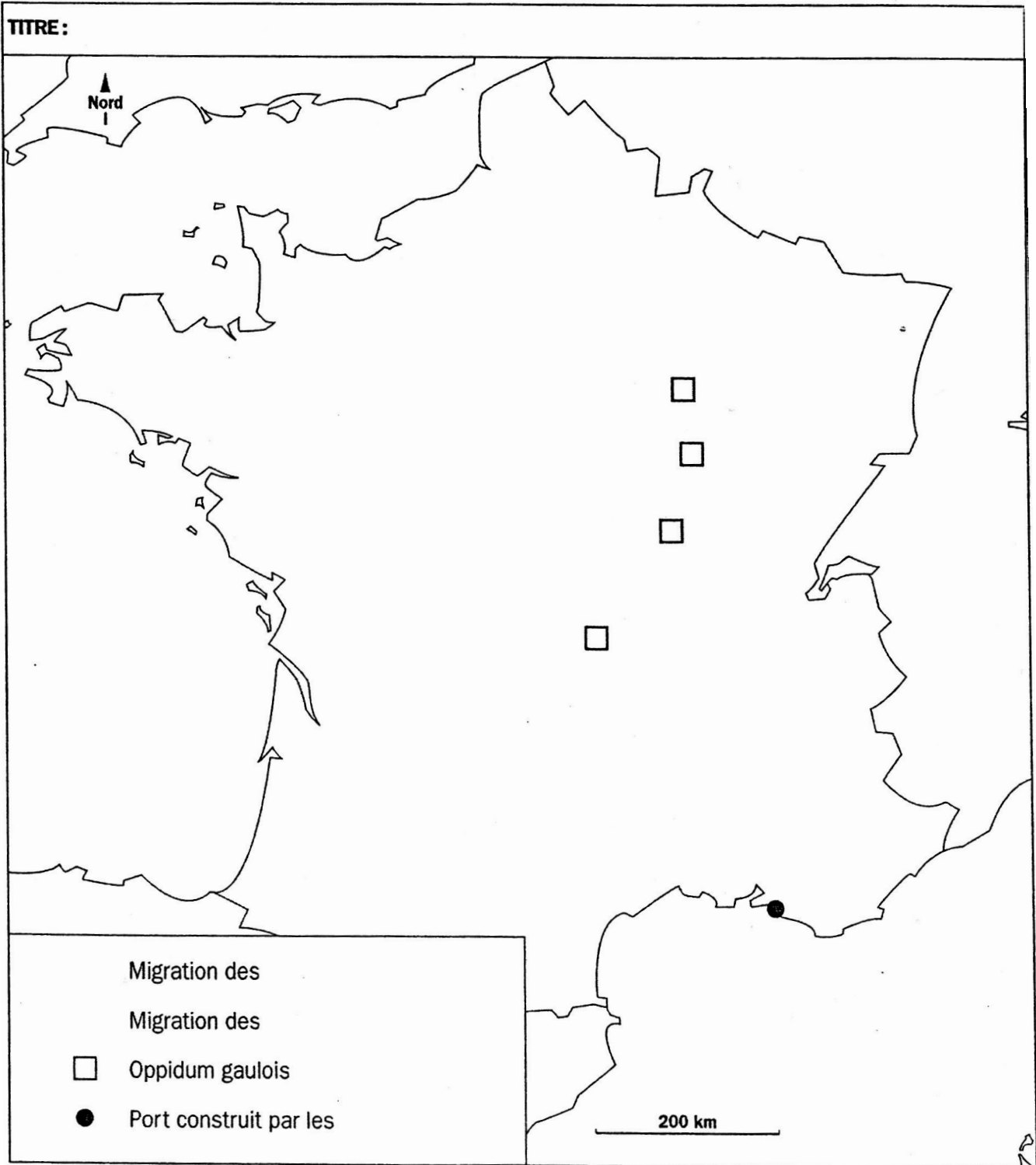


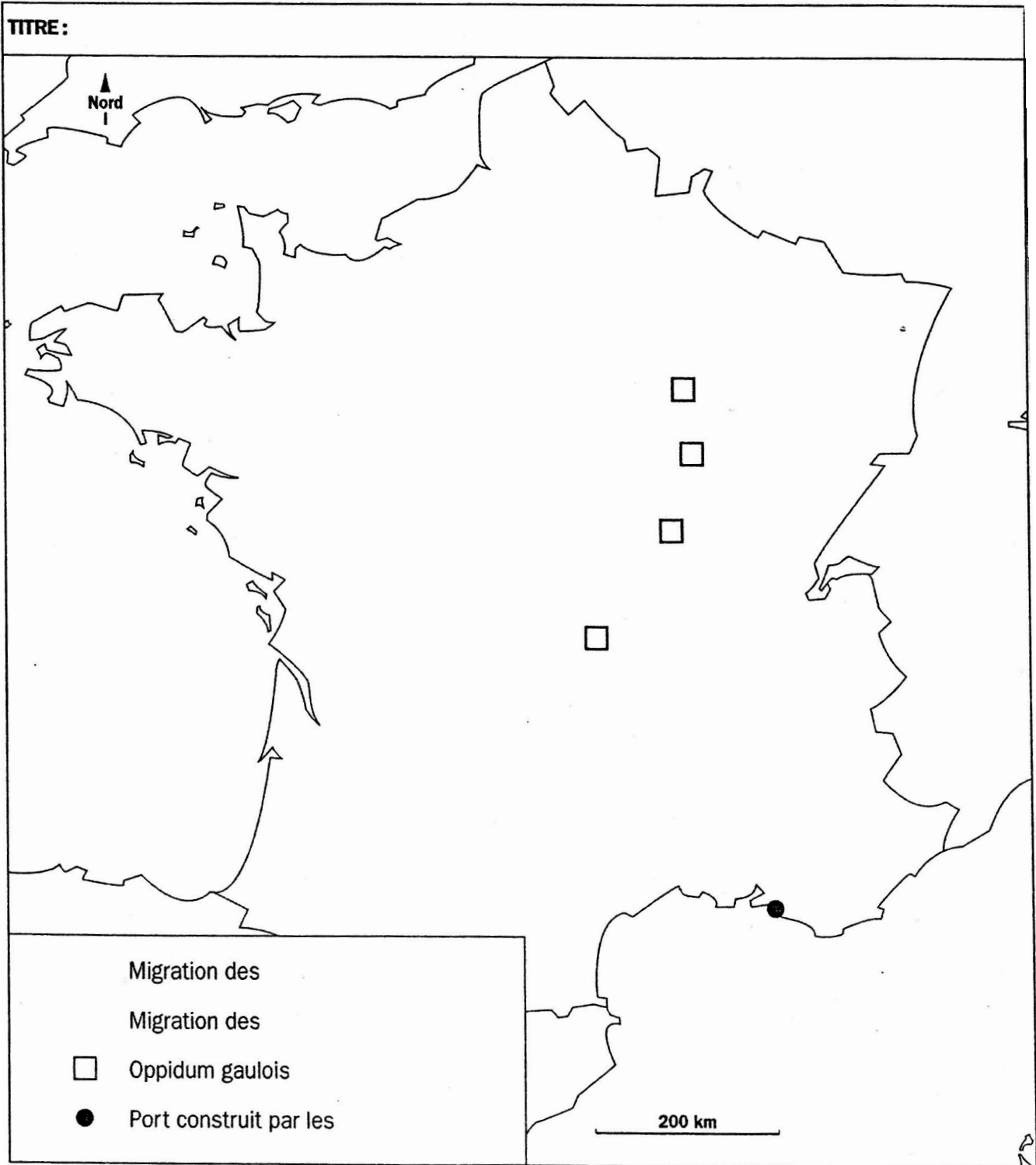
Complète cette carte de la Gaule.

- Trace une flèche bleue qui indique d'où les Celtes sont arrivés pour peupler la Gaule.
- Trace une flèche rouge qui indique d'où les Grecs sont arrivés pour peupler la Gaule.
- Écris le nom du port que les Grecs ont fondé au sud de la Gaule.
- Situe les oppidums gaulois suivants : Vix, Alésia, Bibracte, Gergovie.
- Complète la légende.
- Donne un titre à la carte.



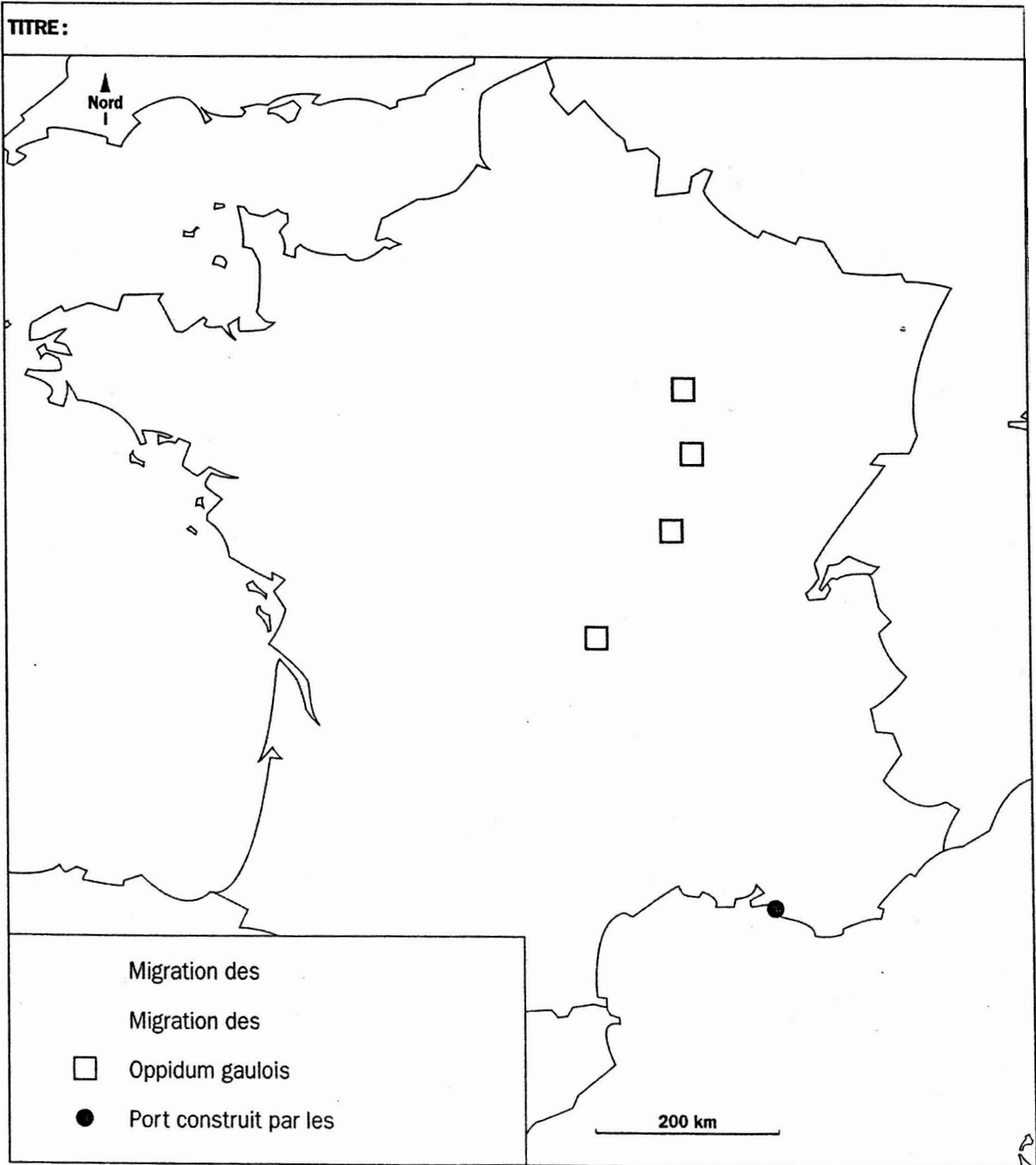
Complète cette carte de la Gaule.

- Trace une flèche bleue qui indique d'où les Celtes sont arrivés pour peupler la Gaule.
- Trace une flèche rouge qui indique d'où les Grecs sont arrivés pour peupler la Gaule.
- Écris le nom du port que les Grecs ont fondé au sud de la Gaule.
- Situe les oppidums gaulois suivants : Vix, Alésia, Bibracte, Gergovie.
- Complète la légende.
- Donne un titre à la carte.

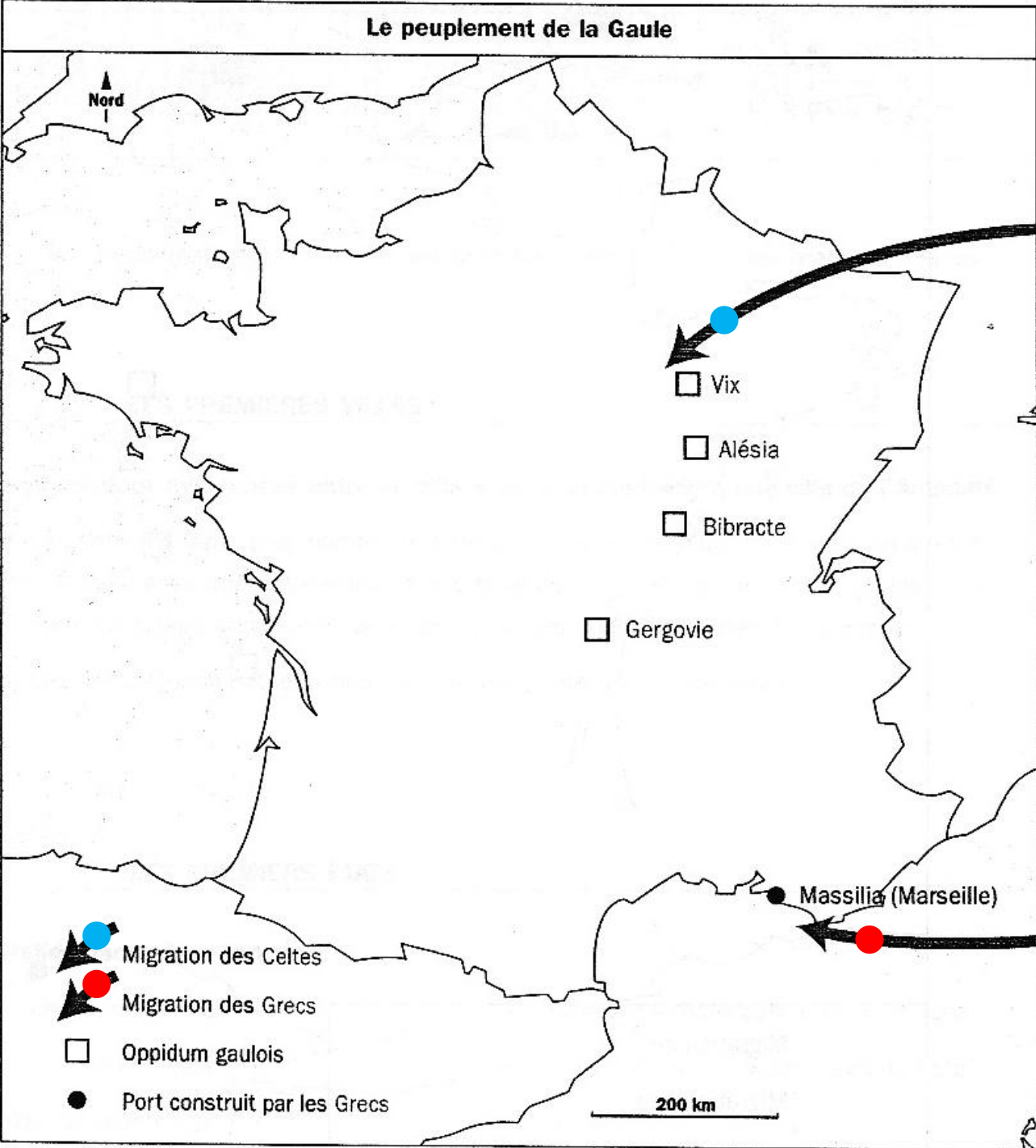


Complète cette carte de la Gaule.

- Trace une flèche bleue qui indique d'où les Celtes sont arrivés pour peupler la Gaule.
- Trace une flèche rouge qui indique d'où les Grecs sont arrivés pour peupler la Gaule.
- Écris le nom du port que les Grecs ont fondé au sud de la Gaule.
- Situe les oppidums gaulois suivants : Vix, Alésia, Bibracte, Gergovie.
- Complète la légende.
- Donne un titre à la carte.



# CORRIGÉ



Carte issue de la Banque d'exercices photocopiable, Histoire cycle 3, Magellan (Hatier)